Mosaico degli strumenti urbanistici comunali

0 0.5 km 1.0 km
SCALA1: 25000

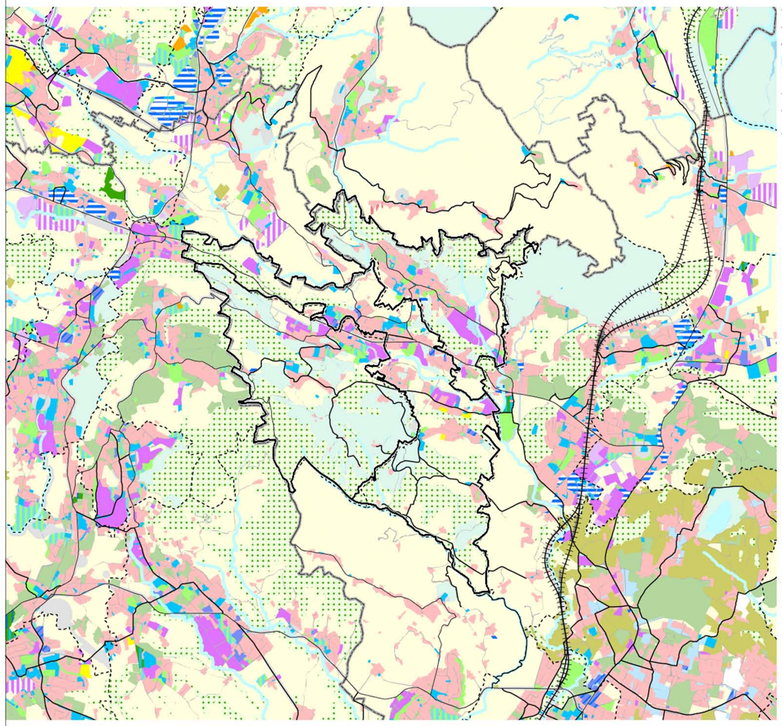

PTCP Lecco

- Confine comunale
- Confine circondario
- Confine provinciale
- Laghi
- Corsi d'acqua
- Viabilità
- Linee ferroviarie

Destinazioni di PRG

- Residenza
- Produttivo generico
- Industria
- Artigianato
- Commerciale/Direzionale generico
- Commerciale
- Direzionale
- Polifunzionale
- Turistico/Ricettivo generico
- Residenza turistica
- Attività ricreative
- Attrezzature Turistiche leggere
- Verde privato
- Servizi di livello comunale non specificati
- Aree per attrezzature di livello comunale
- Aree a verde, gioco e sport di livello comunale
- Aree miste verde-attrezzature di livello comunale
- Aree per attrezzature di livello sovracomunale
- Verde di livello sovracomunale
- Aree miste verde-atrezzature di livello sovracomunale
- Infrastrutture su ferro
- Strade
- Aeroporti e/o eliporti
- Porti
- Agricolo generico
- Insediamenti agricoli
- Colture specializzate
- Attività estrattive
- Boschi
- Aree di rispetto
- Aree con vincoli specifici
- Aree non classificate

Inquadramento infrastrutturale

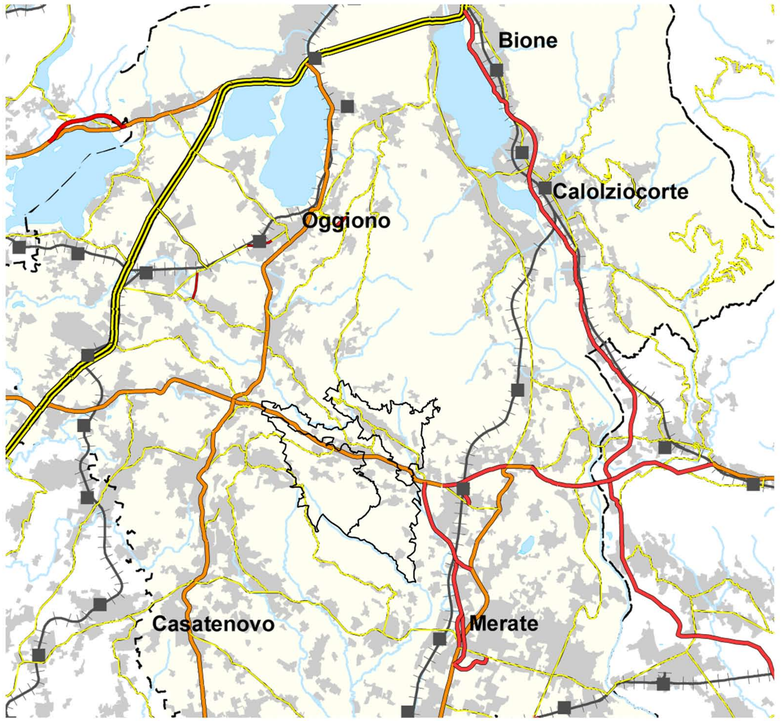

PTCP Lecco

- Confini provinciali
- Laghi e corsi d'acqua
- Urbanizzato
- Aeroporti

Ferrovie

- Stazioni
- Linee ferroviarie esistenti
- Linea ferroviarie in progetto

Viabilità esistente

- Strade di livello provinciale
- Strade di livello regionale
- Autostrade - Superstrade

Viabilità in riqualificazione progetto

- Strade di livello provinciale
- Strade di livello regionale
- Strade di livello regionale - tracciati da definire
- Autostrade - Superstrade
- Sistema Viabilistico Pedemontano
- Sistema Viabilistico Pedemontano - opere connesse

Sistema rurale paesistico ambientale

0 0.5 km 1.0 km
SCALA1: 25000

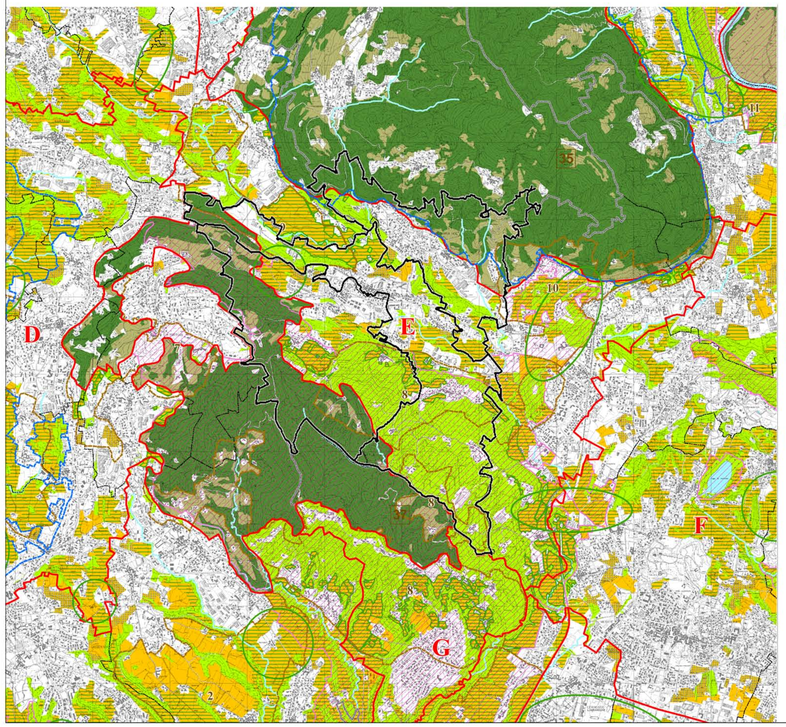

PTCP Lecco

A - Ambiti destinati all'attività agricola di interesse strategico (art. 56)

- Ambiti destinati all'attività agricola di interesse strategico
  - a prevalente valenza ambientale
  - di particolare interesse strategico per la continuità della rete ecologica
  - in ambito di accessibilità sostenibile

5

- **sistemi rurali dei paesaggi insubrici**
  - 1 La conoide di Colico con seminativi, prati stabili da vicenda e fruttiferi
  - 2 I versanti a lago di Dervio, Bellano e Varenna con olivo, vite e colture
  - 3 I versanti a lago di Lierna, Mandello e Abbadia Lariana con olivi, vite e colture orticole
- **sistemi rurali delle valli e dei versanti interni**
  - 4 La Valle di Margno e Casargo. Prati stabili e coltivi
  - 5 I prati e i seminativi della Vallassina, con i versanti e i terrazzi di Barzio e Moggio
- **sistemi rurali dei versanti aperti sulla pianura**
  - 6 La vigna e i coltivi di Valmadrera e Civate
  - 7 I versanti, i dossi e le conche a foraggere e fruttiferi di Monte Marenzo e Calolziocorte
- **sistemi rurali delle colline moreniche**
  - A La piana e le conche dei laghi morenici
  - B Colline di Brivio, Verderio, Merate e monte Crocione (da Dolzago-Oggiono a Galbiate)
  - C Monti di Brianza da Olgiate Molgora a Garlate
  - D La Brianza da Monticello a Bulciago
  - E Il corridoio delle Bevere e del Molgora
  - F La Brianza Meratese, con Calco e Brivio
  - G La collina vitata di Montevecchia, con fruttiferi, aromatiche e colture orticole
- **sistemi rurali della pianura**
  - H La pianura del Casatese con le valli del Molgora e della Molgoretta con colture cerealicole e foraggere
  - I La pianura del basso Meratese a seminativi da granella e da foraggio

B - Ambiti a prevalente valenza ambientale e naturalistica (art. 59)

- Parchi, Riserve Naturali e SIC con Piani operanti

C - Ambiti a prevalente valenza paesistica (art. 60)

- C1 - Ambiti paesaggistici di interesse sovra-provinciale
- C2 - Ambiti paesaggistici di interesse provinciale
- Ambiti paesaggistici di interesse per la continuità della rete verde
- Parchi Locali di Interesse Sovracomunale (PLIS) esistenti e proposti

Paesaggi agrari di interesse storico colturale

35 individuati dal PTR
- 34 - Prati e pascoli di Morterone e del Pallio
- 35 - Ronchi del Monte di Brianza
- 36 - Terrazzi della Muggiasca
- 37 - Vigneti di Montevecchia
- 38 - Vigneti e colture della punta di Piona

12 individuati dalla Provincia
"L'agricoltura, i paesi, le forme - progetto di valorizzazione del paesaggio agrario lecchese" (2003)
- 1 Casatenovo - Paesaggio delle ampie sistemazioni agrarie a seminativo di pianura
- 2 Misaglia - Paesaggio delle sistemazioni agrarie parcellizzate a seminativo di pianura
- 3 Cernusco Lombardone - Paesaggio delle ampie sistemazioni agrarie a seminativo di pianura
- 4 Osnago - Paesaggio delle ampie sistemazioni agrarie a seminativo di pianura
- 5 Verderio/Robbiate - Paesaggio delle ampie sistemazioni agrarie a seminativo di pianura
- 6 Barzanò - Paesaggio delle sistemazioni agrarie parcellizzate a seminativo di pianura
- 7 Sirtori/Vigano - Paesaggio dei seminativi arborati periurbani collinari
- 8 Montevecchia/Rovagnate/Perego - Paesaggio dei terrazzamenti collinari vocati alla coltivazione della vite e delle piante aromatiche o a prato permanente
- 9 Castello Brianza - Paesaggio delle sistemazioni agrarie parcellizzate a seminativo di pianura
- 10 Olgiate Molgora - Paesaggio dei seminativi arborati periurbani collinari
- 11 Brivio/Airuno - Paesaggio delle sistemazioni agrarie delle bonifiche
- 12 Oggiono/Annone - Paesaggio delle ampie sistemazioni agrarie a seminativo di pianura
- 13 Valgreghentino/Olginate - Paesaggio dei seminativi arborati periurbani collinari
- 14 Civate - Paesaggi dei terrazzamenti del Lario a prato permanente o in stato di abbandono
- 15 Valmadrera - Paesaggi dei terrazzamenti del Lario (a prato permanente, a seminativo arborato, a orti di vite e/o ulivo, in stato di abbandono)
- 16 Onno - Paesaggi dei terrazzamenti del Lario (a prato permanente, a seminativo arborato, a orti di vite e/o ulivo, in stato di abbandono)
- 17 Vassena - Paesaggi dei terrazzamenti del Lario (a prato permanente, a seminativo arborato, a orti di vite e/o ulivo, in stato di abbandono)
- 18 Limonta - Paesaggi dei terrazzamenti del Lario (a prato permanente, a seminativo arborato, a orti di vite e/o ulivo, in stato di abbandono)
- 19 Mandello Lario/Abbadia Lariana/Crebbio - Paesaggi dei terrazzamenti del Lario (a prato permanente, a seminativo arborato, a orti di vite e/o ulivo, in stato di abbandono)
- 20 Lierna - Paesaggi dei terrazzamenti del Lario (a prato permanente, a seminativo arborato, a orti di vite e/o ulivo, in stato di abbandono)
- 21 Perledo - Paesaggi dei terrazzamenti del Lario (a prato permanente, a seminativo arborato, a orti di vite e/o ulivo, in stato di abbandono)
- 22 Bellano - Paesaggi dei terrazzamenti del Lario (a prato permanente, a seminativo arborato, a orti di vite e/o ulivo, in stato di abbandono)
- 23 Valsassina - Paesaggio dei prati/pascoli di fondovalle
- 24 Colico - Paesaggio delle sistemazioni agrarie parcellizzate a seminativo di conoide

Assetto insediativo

0 0.5 km 1.0 km
SCALA1: 25000

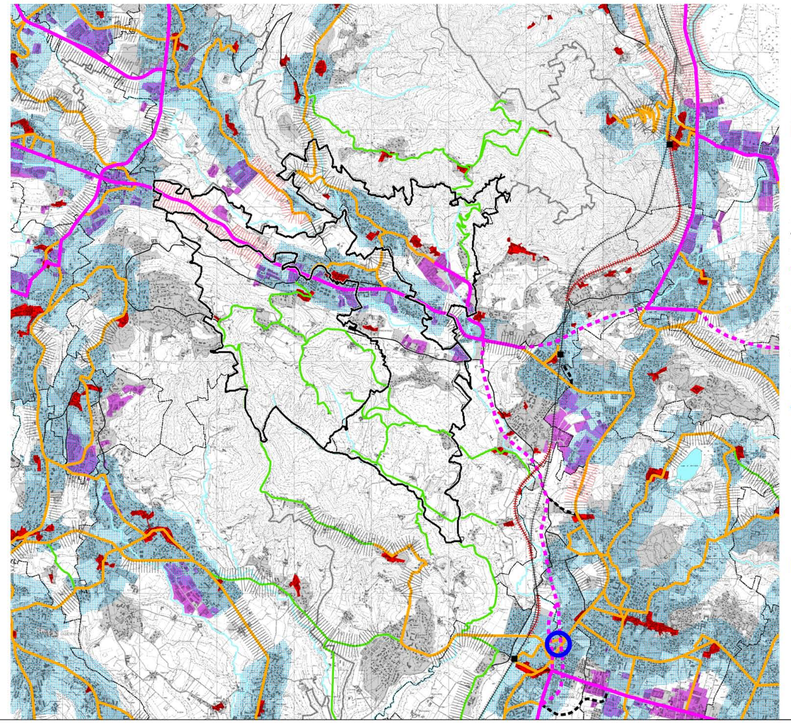

PTCP Lecco

- Confine comunale
- Confine circondario
- Confine provinciale
- Corsi d'acqua
- Laghi
- Territorio urbanizzato (da mosaicatura PRG)
- Prinopali centri storici
- Aree produttive di interesse sovracomunale (art. 28)
- Frane di competenza regionale
- Ambiti di accessibilità sostenibile (art. 20)
- Porti
- Linee di navigazione lacuale
- Stazioni ferroviarie
- Linee ferroviarie
- Linee ferroviarie - tratti dismessi
- A. Viabilità di grande comunicazione e di transito (art.18.3)
- A. Viabilità di grande comunicazione e di transito (galleria) (art. 18.3)
- B. Viabilità a prevalente servizio di insediamenti produttivi (art. 18.4)
- B. Viabilità a prevalente servizio di insediamenti produttivi - progetto (art. 18.4)
- C. Viabilità a prevalente servizio di insediamenti residenziali (art. 18.5)
- D. Viabilità a prevalente vocazione di fruizione paesistica e ambientale (art. 18.6)
- E. Viabilità con funzioni miste (art. 18.7)
- Altre strade
- Altri tracciati di progetto di particolare rilevanza nel nuovo assetto infrastrutturale
- Altri tracciati di progetto per la connessione al Sistema Viabilistico Pedemontano - ipotesi alternative
- Tratti stradali dove eventuali insediamenti sono da considerare in contrasto con gli interessi paesaggistici ed ecologici (art. 21)
- Tratti stradali dove eventuali insediamenti sono da considerare in contrasto con gli interessi paesaggistici (art. 21)
- Poli produttivi di interesse sovracomunale (art. 29)
- Stabilimenti a rischio di incidente rilevante (art. 31)
- Impianti tecnologici di rilevanza provinciale
- Aree per la localizzazione di attività ad elevata concentrazione di presenze (art. 32)
- Aree sottoposte ad Accordo di Programma

PGT Valletta 2013

Regione Lombardia — Provincia di Lecco

Unione dei Comuni Lombarda della Valletta
Perego - Rovagnate - Santa Maria Hoè

Comune di Santa Maria Hoè

PIANO DI GOVERNO DEL TERRITORIO

L.R. 11 marzo 2005, n. 12 s.m.i.

DOCUMENTO DI PIANO - DdP — Tavola 2

DdP

Inquadramento territoriale

data 12/ 2013

ADOZIONE	Delibera del C.C. n°.....del.....
PARERE DI CONFORMITA' PTCP LECCO	n°.....del.....
APPROVAZIONE	Delibera del C.C. n°.....del.....
PUBBLICAZIONE	B.U.R.L.....n°.....del.....

I PROGETTISTI

Antonio Meroni Architetto

Alfredo Coppa Architetto

Lorenzo Coppa Pianificatore

L'AMMINISTRAZIONE COMUNALE

PIANI & PAESAGGIO per Perego Rovagnate Santa Maria Hoè
22044 Mariano C.se via XX Settembre 54| www.architettocoppa.it

I disegni sono di proprietà dello studio.
Tutti i diritti riservati a norma di legge.